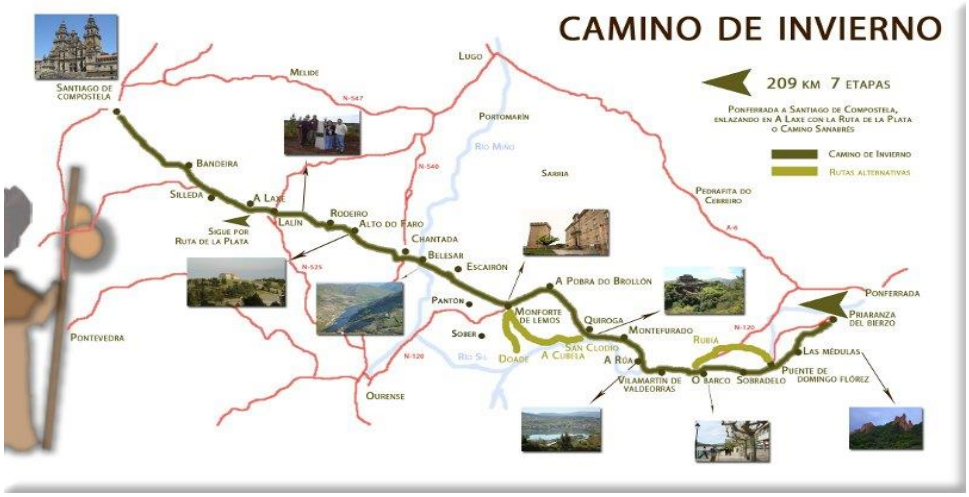

Carballeda de Valdeorras

¡Bienvenido a Carballeda de Valdeorras, Peregrino!

Te quedan 223,2 km aproximadamente para finalizar el Camino de Invierno y llegar a la Catedral de Santiago de Compostela.

¿Quieres conocer el lugar en el que te encuentras? ¿Necesitas un albergue para descansar? ¿Una farmacia? ¿Un supermercado?

Te vamos a dar información de todo esto para ayudarte en tu aventura.

Carballeda de Valdeorras es un municipio español de la provincia de Orense en Galicia. Pertenece a la Comarca de Valdeorras.

Tiene una superficie de 222,69 km2 y una población de 1.545 hab (2019).

Carballeda se sitúa en el extremo oriental de Galicia y por ella transcurren el trazado de la antigua N-120, que une Galicia con la meseta, y el ferrocarril de Palencia a La Coruña.

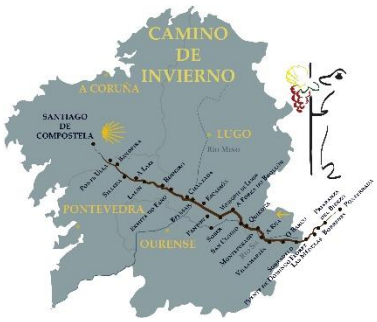

Por este municipio pontevedrés pasar *el Camino de Invierno,* concretamente su 2ª etapa desde Las Médulas - O Barco de Valdeorras.

Durante un recorrido de algo más de 200 km atraviesa las cuatro provincias gallegas e históricas comarcas, plenas de personalidad y atractivos como las de Valdeorras, Ribeira Sacra o Deza. El **Camino de Invierno** es la entrada natural a Galicia desde la meseta, un acceso ya usado por los romanos. Se piensa que pudo surgir como alternativa, en época invernal, a la dura subida a las cumbres nevadas de O Cebreiro, por donde penetra en Galicia el Camino Francés, y también para evitar los desbordamientos frecuentes de los ríos del valle del Valcarce.

El Camino de Invierno sigue prácticamente el curso natural del caudaloso río Sil por la comarca orensana de Valdeorras.

LUGARES DE INTERÉS EN CARBALLEDA DE VALDEORRAS

- **Minas Romanas de A Médua**
  - **GPS:** 42º 24' 10.0" N - 6º 52' 43.9" W

  Las Minas Romanas de A Médua se tratan de una explotación secundaria emplazada en una terraza terciaria del río Sil. La técnica de explotación empleada es la de «ruina montium«; actualmente aún se pueden apreciar restos de galerías, las acumulaciones de cantos rodados y las «agogae» (canales de lavado del mineral).

INFORMACIÓN SOBRE ALBERGUES EN CARBALLEDA DE VALDEORRAS

- **Alojamiento Bar Mar**
  - **Dirección:** Ctra. de Éntoma, 37
  - **Localidad:** Sobradelo
  - **Teléfono:** +34 988 335 106
  - **Localización:** 42°24'56.7"N 6°54'39.3"W

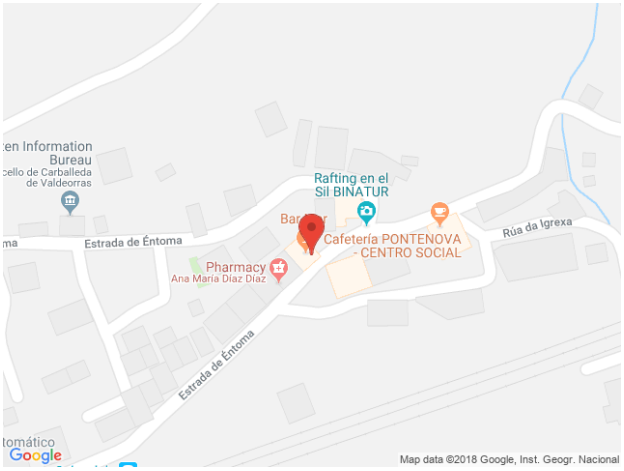

INFORMACIÓN SOBRE FARMACIAS EN CARBALLEDA DE VALDEORRAS

- **Farmacia Díaz Díaz, Ana María**
  - **Dirección**: Ctra. de Entoma, 41 - SOBRADELO - 32330 - Carballeda de Valdeorras (Ourense)
  - **Telf**.: 988 335 038
  - **GPS**: 42°24'56.1"N 6°54'40.1"W