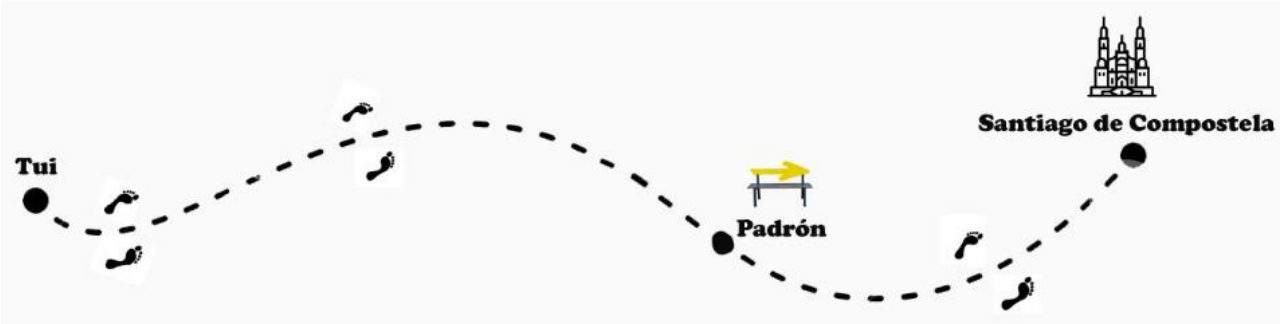

Municipio de Padrón



¡Bienvenido a Padrón, Peregrino!

Te quedan 23,7 km aproximadamente para finalizar tu camino en La Catedral de Santiago de Compostela.

Te vamos a contar una breve historia el lugar en el que te encuentras:

El Concello de Padrón, con unos 8.581 habitantes, es la puerta natural de la ría de Arousa y se sitúa en el límite geográfico entre el sur de la provincia de A Coruña y el norte de la provincia de Pontevedra, separados por el río Ulla. Junto a los ayuntamientos de Dodro y Rois conforma la Comarca del Sar, de la que es capital.

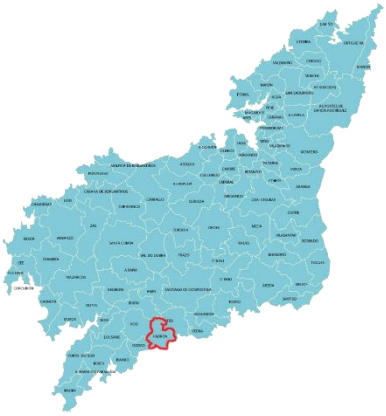

Después de Santiago de Compostela, Padrón es el segundo lugar con mayor carga simbólica de toda la tradición jacobea. Situado entre los ríos Ulla y Sar, se enorgullece de figurar como el lugar donde amarró la embarcación que, procedente del puerto de Jaffa, trajo el cuerpo del Apóstol Santiago hacia el año 44.

Se puede entrar en la iglesia de Santiago. El sello de la iglesia muestra la escena de la llegada del cuerpo de Santiago al puerto de Padrón. En el interior, aparte del pedrón que se encuentra bajo el altar mayor, hay varios lienzos y relieves con escenas de la traslación del cuerpo y de la Reina Lupa.

PINCHA EN ESTE ENLACE PARA CONOCER DE LA TRADICIÓN JACOBEA RELACIONADA CON PADRÓN -- http://padron.gal/es/conoce-padron/historia-es

¿Necesitas un albergue? ¿Una farmacia? ¿Un supermercado? Te vamos a dar información de donde los puedes encontrar.

Por este municipio en el que estás ahora mismo pasa el *CAMINO PORTUGUÉS*.

EL CAMINO PORTUGUÉS EN PADRÓN:

El Camino Portugués atraviesa el municipio coruñés de Padrón, cuna de la tradición jacobea, hermosa y monumental localidad bañada por el río Sar. Se entra en la villa por el campo de la feria, antes de introducirnos por el Paseo do Espolón.

En el núcleo histórico se alza la iglesia de Santiago de Padrón, donde se guarda O Pedrón.

La preciosa villa de Padrón queda atrás, pero inmediatamente nos adentramos en Iria Flavia, patria chica del insigne premio Nobel: Camilo José Cela. La proliferación de construcciones hace que no se distinga dónde termina una y comienza la otra. La ruta pasa por la parte trasera de la Colegiata de Santa María de Iria.

Enfrente a ella, se encuentra la fundación Camilo José Cela que conserva e divulga o legado literario e artístico do Premio Nobel.

Muy pronto se llega al emblemático santuario mariano de A Escravitude, levantado entre 1732-43 sobre una fuente milagrosa.

Cuenta la leyenda que un hombre enfermo que hacía el Camino de Santiago para conseguir la curación de su hidropesía paró en ella a beber, y 72 horas después estaba curado sin la intervención de ningún médico. Viéndose sano, el hombre exclamó: "Grazas, Virxe, que me libraches da escravitude do meu mal" ("Gracias, Virgen, que me libraste de la esclavitud de mi mal").

INFORMACIÓN SOBRE ALBERGUES EN PADRÓN:

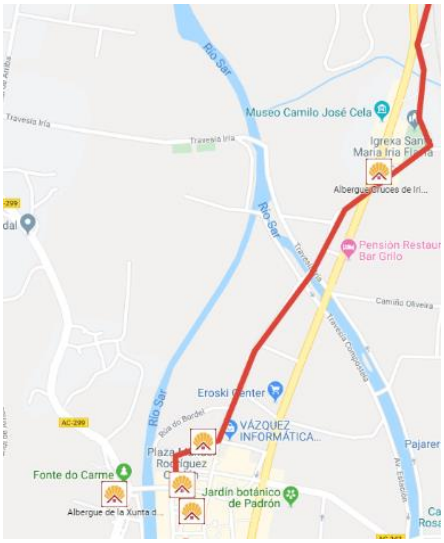

En Padrón hay una gran variedad de albergues a escoger:

- Albergue de peregrinos de la Xunta de Galicia de Padrón | 46 lit. | 6€ | Todo el año |
  - **GPS**: 42°44'20.1"N 8°39'46.8"W / 42.738907, -8.662986
- Albergue Pensión Flavia, Padrón | 22 lit. + 14 habit. | 12€ lit. – 38€ hab. | Todo el año |
  - **GPS**: 42°44'03.0"N 8°39'38.3"W / 42.734155, -8.660644
- Albergue Corredoiras, Padrón | 17 lit. | 13€/16€ | Todo el año
  - **GPS**: 42°44'23.8"N 8°39'38.3"W / 42.739931, -8.660634
- Albergue Rossol, Padrón | 18 lit. | 13€/14€ | Todo el año
  - **GPS**: 42°44'20.8"N 8°39'40.3"W / 42.739101, -8.661190 |
- Albergue Camiño do Sar, Padrón | 20 lit. | 13€/15€ | Todo el año
  - **GPS**: 42°43'53.3"N 8°39'39.5"W / 42.731459, -8.660961
- Albergue O Pedrón, Padrón | 43 lit. | 14€ | Todo el año
  - **GPS**: 42°44'18.9"N 8°39'39.4"W / 42.738587, -8.660938
- Albergue A Barca de Pedra, Padrón | 22 lit. | 13€/16€ | Semana Santa-Octubre
  - **GPS**: 42°44'18.9"N 8°39'39.4"W / 42.738587, -8.660938
- Albergue Cruces de Iria, Iria Flavia, Padrón | 16 lit. | 12€ | 1.Marzo-30.Noviembre
  - **GPS**: 42°44'42.6"N 8°39'21.6"W / 42.745166, -8.656006

INFORMACIÓN SOBRE FARMACIAS EN PADRÓN:

Tenéis varias farmacias en Padrón por si necesitáis unas tiritas para vuestros cansados pies.

- Farmacia Balado Picón (GPS: 42°44'14.8"N 8°39'08.7"W)
- Farmacia Baltar (GPS: 42°44'20.5"N 8°39'38.4"W)
- Farmacia nueva (GPS: 42°44'19.6"N 8°39'38.2"W)

INFORMACIÓN SOBRE SUPERMERCADOS EN PADRÓN:

- **Eroski Center**
  - **Dirección**: Avda. Camilo José Cela, s/n (N-550, km 82.450) - 15900 - Padrón (A Coruña) 981 810 766
  - **GPS**: 42°44'26.3"N 8°39'31.4"W
  - **HORARIO**: INVIERNO - de lunes a sábado de 09:00 a 21:30. VERANO: de lunes a sábado de 09:00 a 22:00. Domingos de 10:00 a 14:00.

- **Gadis (Ifa)**
  - **Dirección**: Tetuán, 6-8 - 15900 - Padrón (A Coruña) 981 817 045
  - **Horario**: De lunes a sábado de 9:30 a 21:00. Domingo de 9:30 a 14:30
  - **GPS**: 42°44'13.4"N 8°39'37.7"W

- **Froiz**
  - **Dirección**: Longa, 36 - 15900 - Padrón (A Coruña) 981 812 098
  - **Horario**: De lunes a sábado de 9:00 a 21:30. Domingo de 9:00 a 14:30
  - **GPS**: 42°44'16.6"N 8°39'38.2"W